

PATRIMOINE

Les rendez-vous avec l'histoire



Les arènes inscrites ISMH de Roquefort

©homme4x4.fr

Visites guidées pour les groupes

Sur rendez-vous toute l'année de la ville organisées par l'Office de Tourisme & des arènes par le Club Taurin.

Autres visites et activités sur Roquefort

Aidez Zacquet lors de son étape dans la cité en résolvant toutes les énigmes du **parcours Terra Aventura** : « Estamponné : Roquefort ! ».

Situé Avenue de l'Armagnac, **L'Espace de Découverte Armagnac Darroze** abrite une collection unique de 200 Armagnacs issus d'une trentaine de domaines soigneusement sélectionnés.

Pour vivre un petit brin d'aventure en famille, **Canoë Loisir** propose des descentes en rivière. Besoin de se défouler ? **La Fabrique Ludique** a tout ce qu'il vous faut : bowling, karting, ...

Pour les mordus de **pêche**, un parcours mouche longe l'Estampon.

Toute l'année le samedi matin est jour de **marché** avec la possibilité de suivre une **visite gratuite des arènes** en Juillet & Août.

Autres visites de villes

Comme à Roquefort, un Parcours du Patrimoine jalonné de plaques explique au visiteur l'histoire de St Justin et de Labastide d'Armagnac. Des brochures sont disponibles pour découvrir Villeneuve de Marsan et Gabarret.

OFFICE DE TOURISME

DES LANDES D' ARMAGNAC

05 58 03 40 31

à SAINT- JUSTIN 23 Place des Tilleuls


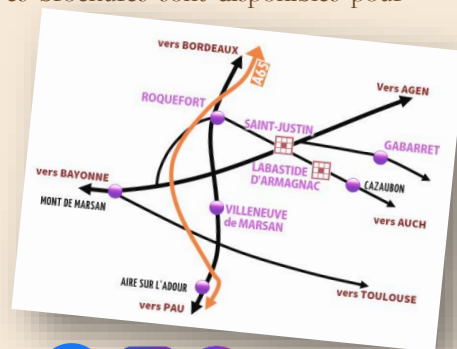
à LABASTIDE D'ARMAGNAC 53 Place Royale

à GABARRET Place de l'église

à VILLENEUVE DE MARSAN 181 Grand'Rue

contact@landesdarmagnac-tourisme.fr

www.tourisme-landesdarmagnac.fr



ROQUEFORT



Landes
d'Armagnac
Soyez aux rendez-vous



Suivez ce Parcours du Patrimoine. Chaque numéro représente l'emplacement d'un commentaire historique apposé sur les principaux centres d'intérêts de la ville.



LA VILLE JACQUAIRE DE ROQUEFORT DU MOYEN-ÂGE A NOS JOURS

Le premier texte qui évoque Roquefort date de 1108 lorsque le vicomte Loup Aner de Marsan donne une terre à bâtir à Rocafort pour y fonder un prieuré bénédictin, futur jalon du chemin de St Jacques (voie de Vézelay). Sur ce rocher de Roquefort a été édifié le premier château des vicomtes de Marsan au-dessus du confluent de la Douze et de l'Estampon. Un second château est bâti au milieu du XIII^{ème} siècle par les vicomtes de Foix Béarn dont il nous reste également une tour place Gaston Lasserre et à partir duquel s'est véritablement développée l'agglomération.


L'église d'abord romane puis gothique est agrandie au XV^{ème} siècle avec la création du magnifique portail de style gothique flamboyant qui sera plus tard protégé par la construction du porche. En 1569, au moment des guerres de religion, elle est incendiée par les troupes de Montgomery avec le soutien des Roquefortois qui ont choisi le camp des Huguenots et les sculptures du portail sont mutilées. Elle est à nouveau reconstruite et dotée d'un système défensif et de sa tour carrée qui lui donne un caractère de forteresse.

Roquefort a toujours exploité les carrières calcaires et produit de la chaux. Le débit important de l'Estampon a favorisé l'installation de filatures, teintureries, mégisseries, faïenceries, ateliers de résine, sans compter les moulins, générateurs de la première électricité et enfin la papeterie. Roquefort a connu une période difficile après la fermeture de la papeterie en 1978 mais retrouve son dynamisme aujourd'hui grâce au groupe Aqualande leader européen en aquaculture, aux constructions métalliques et à l'industrie du bois. La ville est toujours très active avec ses 40 associations culturelles et sportives, la renommée de ses novilladas dans la Monumental des Pins, arènes en bois inscrites aux Monuments Historiques, ses nombreux commerces et son marché du samedi matin.

The town was founded in 1108 by Viscount Loup Aner de Marsan. The fortress is strategically built at the crossroads of two rivers. It became a religious center on the pilgrimage route to Vezelay. Since the 14th century, the church was enlarged and fortified under the orders of Gaston Fébus. The town was besieged during the Hundred Years War and the Fronde in 1653. Nowadays, the main activities are related to the food industry and the wood industry.

La ciudad nace en 1108 gracias al vizconde Loup Aner de Marsan. La fortaleza es construida de manera estratégica al cruce de dos rios. Se convirtió en un centro religioso en la ruta de peregrinación de Santiago de Compostela (Vezelay). En el siglo XIV, la iglesia es ampliada y fortificado bajo las órdenes de Gastón Fébus. La ciudad fue sitiada durante la guerra de los Cien Años y la Fronda en 1653. Hoy en día, las actividades principales se vinculan a la industria agroalimentaria y a la industria maderera.

À DÉCOUVRIR

- | | | |
|---|--|---|
| 1- L'Hôtel de Ville (1849) | 6- Le château de Marsan (XI - XII ^{ème}) | 11- La Porte Castaing et son fortin |
| 2- L'église Sainte Marie (classée depuis 1996) | 7- Le Pont Vieux | 12- Le Foyer Municipal (1936) et Cinéma  - Salle exposition Lapios |
| 3- La Chapelle Saint-Joseph (XVI ^{ème}) | 8- La Place des Cagots | 13- La Place du Pijorin et sa tour |
| 4- La Maison du Co-Seigneur | 9- Le Château de Foix (XIII ^{ème}) | 14- Pont sur l'Estampon (1831) |
| 5- L'ancien Presbytère (XVIII ^{ème}) | 10- La maison d'Alphonse Castaing | 15- La Monumental des Pins (1951) |

Retrouvez l'actualité de la ville sur roquefort40.fr